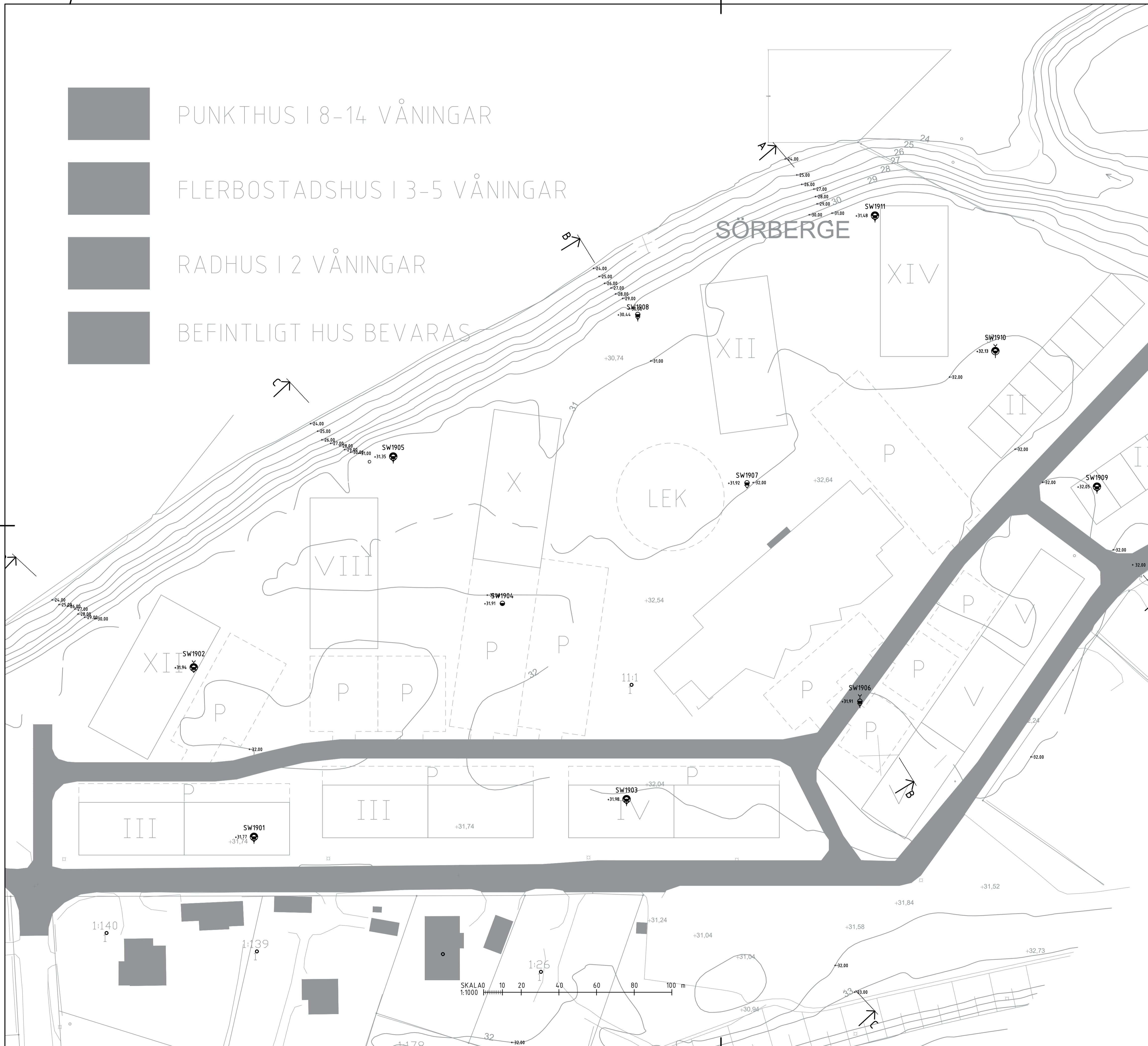


-  PUNKTHUS I 8-14 VÅNINGAR
-  FLERBOSTADSHUS I 3-5 VÅNINGAR
-  RADHUS I 2 VÅNINGAR
-  BEFINTLIGT HUS BEVARAS



**ANMÄRKNINGAR**

KOORDINATSYSTEM: SWREF 99 17 15  
 HÖJDSYSTEM: RH 2000  
 Ritningen redovisas enligt SGF/BGS  
 Beteckningssystem, www.sgf.net





**TILLHÖRANDE RITNINGAR**

G-10.2-01, G-10.2-02, SEKTIONER,  
 GEOTEKNISK UNDERSÖKNING

**TECKENFÖRKLARING PLAN**

SW19xx ID-NR FÖR BORRHÅL  
 +96.0 MARKHÖJD VID BORRHÅL

**SÖNDERING OCH PRÖVTAGNING**

-  CPT-SÖNDERING
-  STÖRRED PRÖVTAGNING AV JORD
-  SÖNDERING TILL FÖRMODAD FAST BOTTEN
-  GRUNDVATTENRÖR

REV	ÄNDRINGEN AVSER	GÖD	DATUM
		<b>Bergforsen Camping</b> Bergforsparken stugby och camping AB Timrå	
		GEOTEKNISK UNDERSÖKNING <b>PLAN</b>	
UPPDRAGSANSVARIG B.Lundman	UPPDRAGSNUMMER 12707315	KONSTRUKTIONSNR SEMÖEY	FORMAT A1
KONSTR SEMÖEY	GRANSK R.Jonasson	OBJEKT NR	SKALA 1:500
Sundsvall	2019-11-12	RITNINGSNR G-10.1-01	REV

Ritning: P:\24-24\12707315\0001\LEB\96\_CAD\TG\Modell\G-10-1-01.dwg Skapad av: Eyolf Wierfooth, Mohammed 2019-11-12 10:04